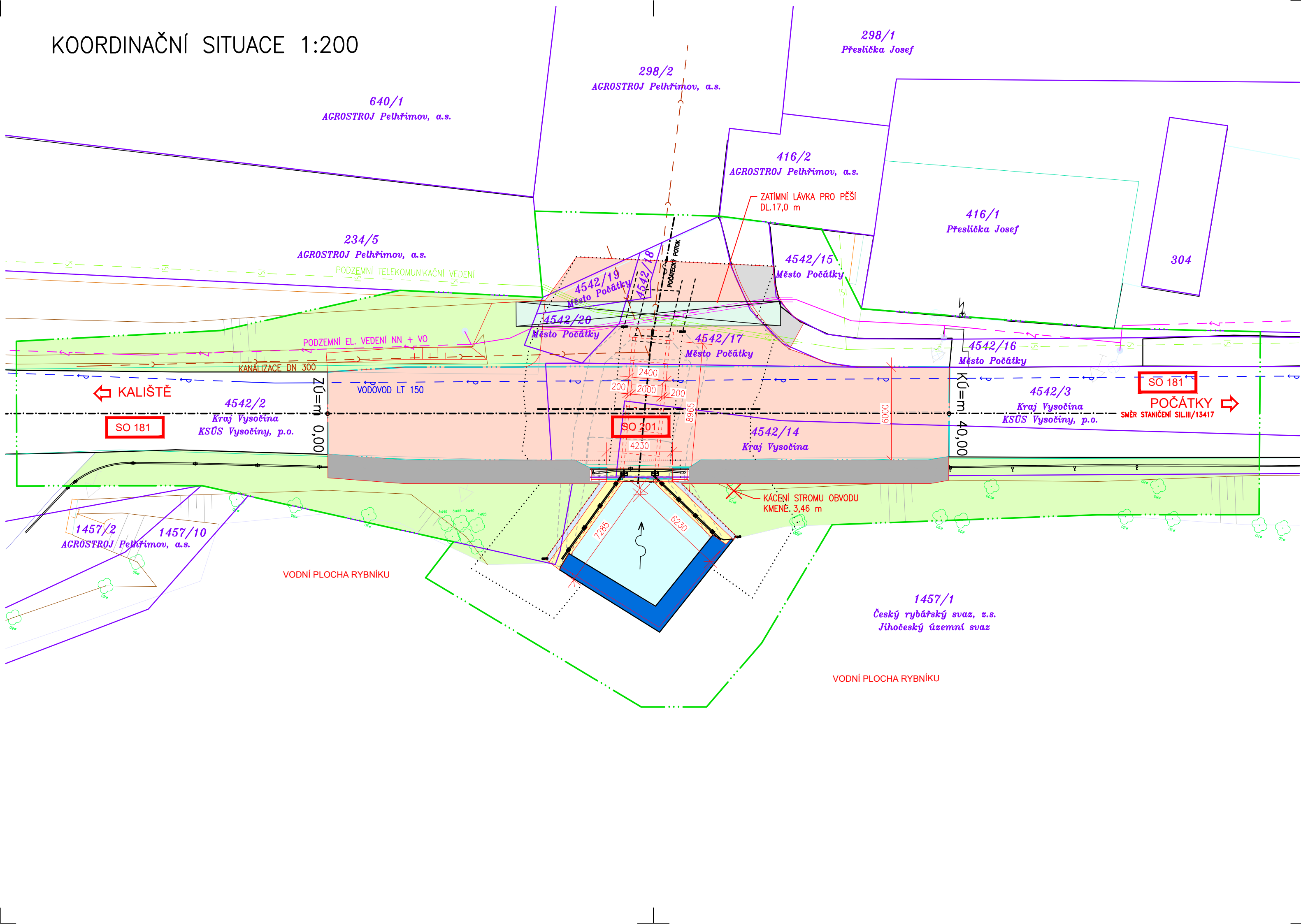


KOORDINAČNÍ SITUACE 1:200



SEZNAM STAVEBNÍCH OBJEKTŮ

SO 181	DOČASNÉ DOPRAVNÍ ZNAČENÍ
SO 201	MOST

LEGENDA ÚPRAVY POVRCHŮ

①	ŽIVIČNÁ VOZOVKA
	KRAJNICE Z DRTĚ, ŠTĚRKU
	OBNOVENÝ CHODNÍK, PREFA BETONOVÁ DLAŽBA
	ZÁSYP, OHUMUSOVÁNÍ, ZATRAVNĚNÍ
	VODNÍ TOK, LOM. KÁMEN DO BETONU
	SKLUZY, ŽLABY
	OBNOVENÍ PŘELIVNÉ HRÁZE RYBNÍKA
	RAMPOVITÉ UKONČENÍ, KAMENNÁ DLAŽBA
	ZATÍMNÍ LÁVKA

HRANA VÝKOPU

LEGENDA INŽENÝRSKÝCH SÍTÍ

	TELEKOMUNIKAČNÍ VEDENÍ (Cetin a.s.)
	EL. VEDENÍ NN (E.ON. Distribuce, a.s.)
	EL. VEDENÍ VO (Vodotechnické služby s.r.o.)
	VODOVOD (Vodotechnické služby s.r.o.)
	KANALIZACE (Vodotechnické služby s.r.o.)

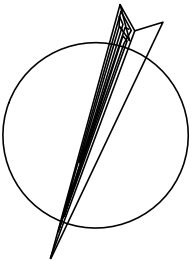
STROM LISTNATÝ/JEHLIČNATÝ,
 Ø KMENE

LEGENDA ZÁBORŮ

	TRVALÝ ZÁBOR
	DOČASNÝ ZÁBOR





LEGENDA KATASTRÁLNÍ MAPY

	HRANICE PARCEL
4542/2	PARCELNÍ ČÍSLO
Kraj Vysočina	VLASTNICKÉ PRÁVO



PDPS

Souřadnicový systém: S - JTSK
 Výškový systém: Bpv

HIP	Ing. Jaromír RUŠAR	  	 Rušar mosty <small>s.r.o.</small>	
Zodpovědný projektant	Ing. Květoslav RUŠAR			
Vypracoval	Ing. Zdeněk Dyk			
Kontroloval	Ing. Radoslav HOLÝ			
Kraj: Kraj Vysočina			Datum	Říjen 2020
Investor: Krajská správa a údržba silnic Vysočiny, příspěvková organizace			Formát	3 A4
Název akce: III/13417 POČÁTKY- MOST ev.č. 13417-4			Měřítko	1:200
			Účel	PDPS
			Čís.zakáz.	182 - 2018
			Archivní čís.	43 - 2018
Název objektu:			Čís.soupravy	Čís. výkresu: C.3
Název výkresu: KOORDINAČNÍ SITUACE STAVBY				